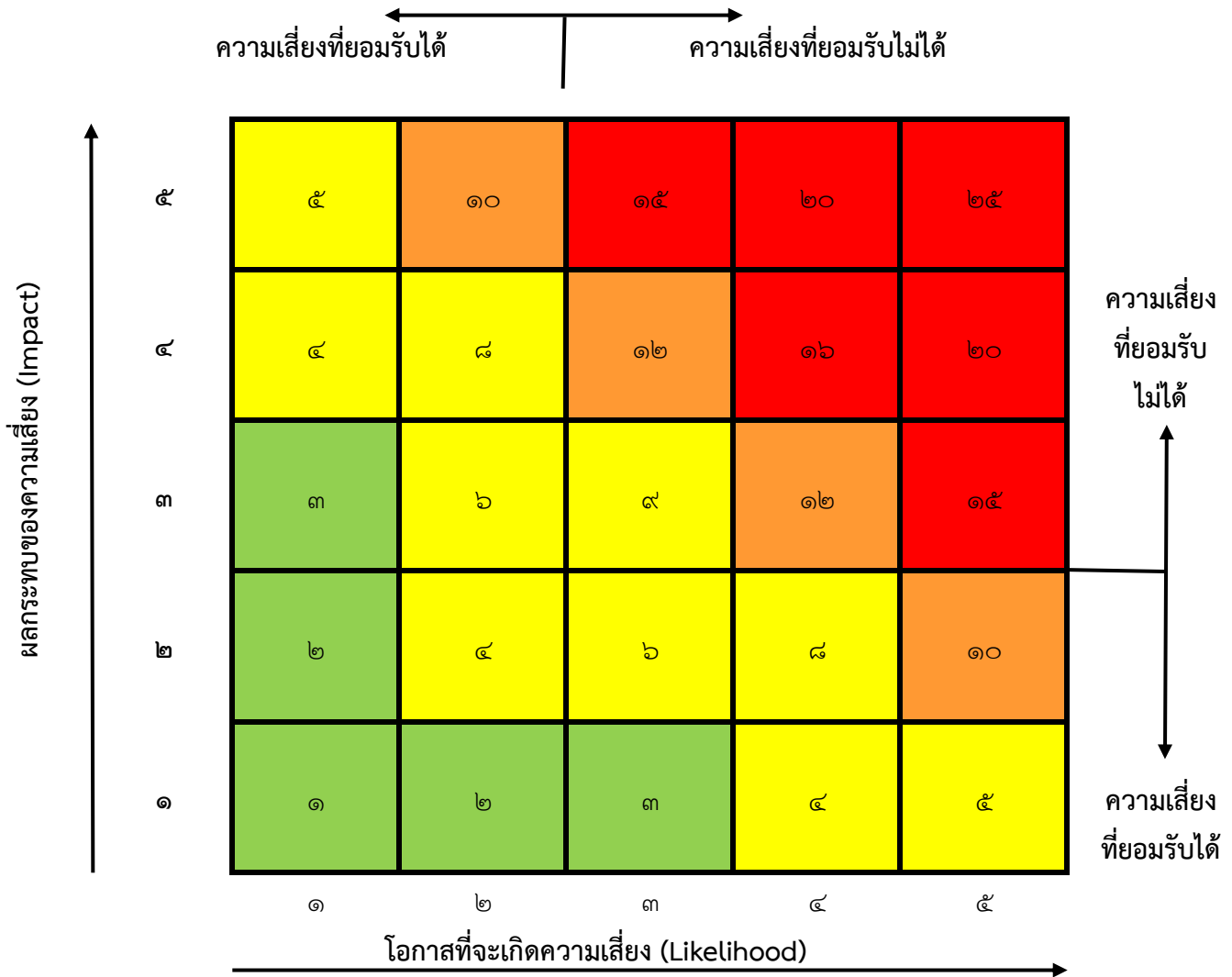






๓. ตารางแผนภูมิความเสี่ยงโดยพิจารณาจากโอกาสและผลกระทบ

แผนผังการประเมินความเสี่ยง (Risk Map)

ชื่อหน่วยงาน.....สำนัก/กอง.....องค์การบริหารส่วนตำบลหนองปลิง อำเภอเมืองมหาสารคาม จังหวัดมหาสารคาม



ระดับความเสี่ยง	คะแนนระดับความเสี่ยง	ยอมรับความเสี่ยง	การแสดงสัญลักษณ์
ต่ำ (Low)	๑ - ๓ คะแนน	ยอมรับความเสี่ยง	 สีเขียว
ปานกลาง (Medium)	๔ - ๘ คะแนน	ยอมรับความเสี่ยง แต่มีมาตรการควบคุมความเสี่ยง	 สีเหลือง
เสี่ยงสูง (High)	๙ - ๑๔ คะแนน	มีมาตรการลดความเสี่ยง	 สีส้ม
เสี่ยงสูงมาก (Extreme)	๑๕ - ๒๕ คะแนน	มีมาตรการลด และประเมินซ้ำหรือถ่ายโอนความเสี่ยง	 สีแดง